Mārkalnes pagasta teritorijas plānojums

ALŪKSNES RAJONS
MĀRKALNES PAGASTS
AIZSARGJOSLAS
1.lapa

M 1:10 000

(1cm kartē atbilst 100 m dabā)

100 m 0 500 m 1 km

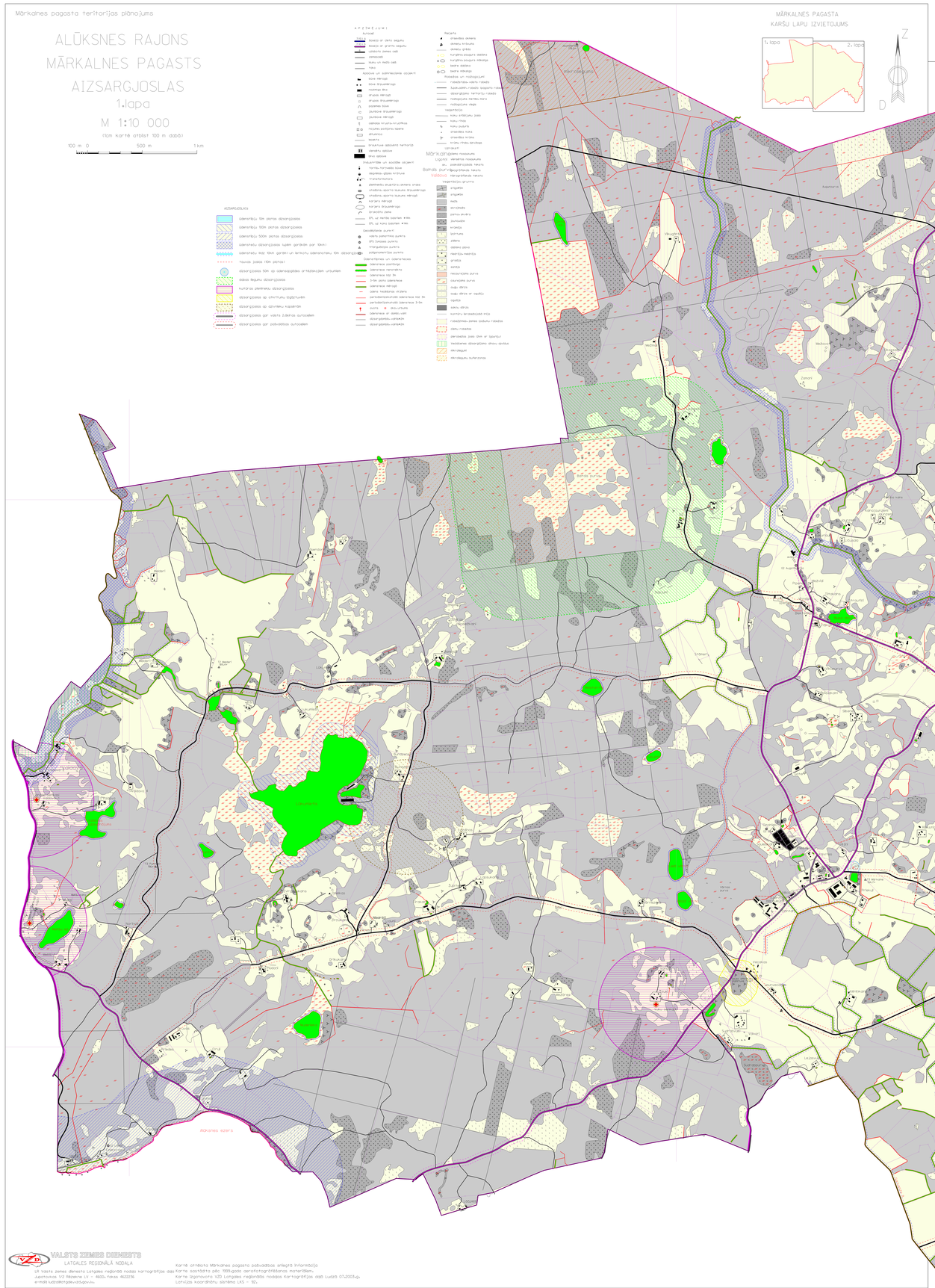

VALSTS ZEMES DIENESTS
LATGALES REGIONĀLĀ NODAĻA
LR valsts zemes dienesta Latgales reģionālā nodaļa kartogrāfijas daļa
Jubatovkas 1/2 Rēzekne LV - 4600, Fakss 4622236
e-mail latgale@vzd.gov.lv,

Karte attēlota Mārkalnes pagasta pašvaldības sniegtā informācija
Karte sastādīta pēc 1999.gada aerofotogrāfēšanas materiāliem.
Karte izgatavota VZD Latgales reģionālās nodaļas kartogrāfijas daļā Ludzā 07.2003.g.
Latvijas koordinātu sistēma LKS - 92.

Mārkalnes pagasta teritorijas plānojums

ALŪKSNES RAJONS
MĀRKALNES PAGASTS
AIZSARGJOSLAS
2.lapa

M 1:10 000

(1cm kartē atbilst 100 m dabā)

100 m 0 500 m 1 km

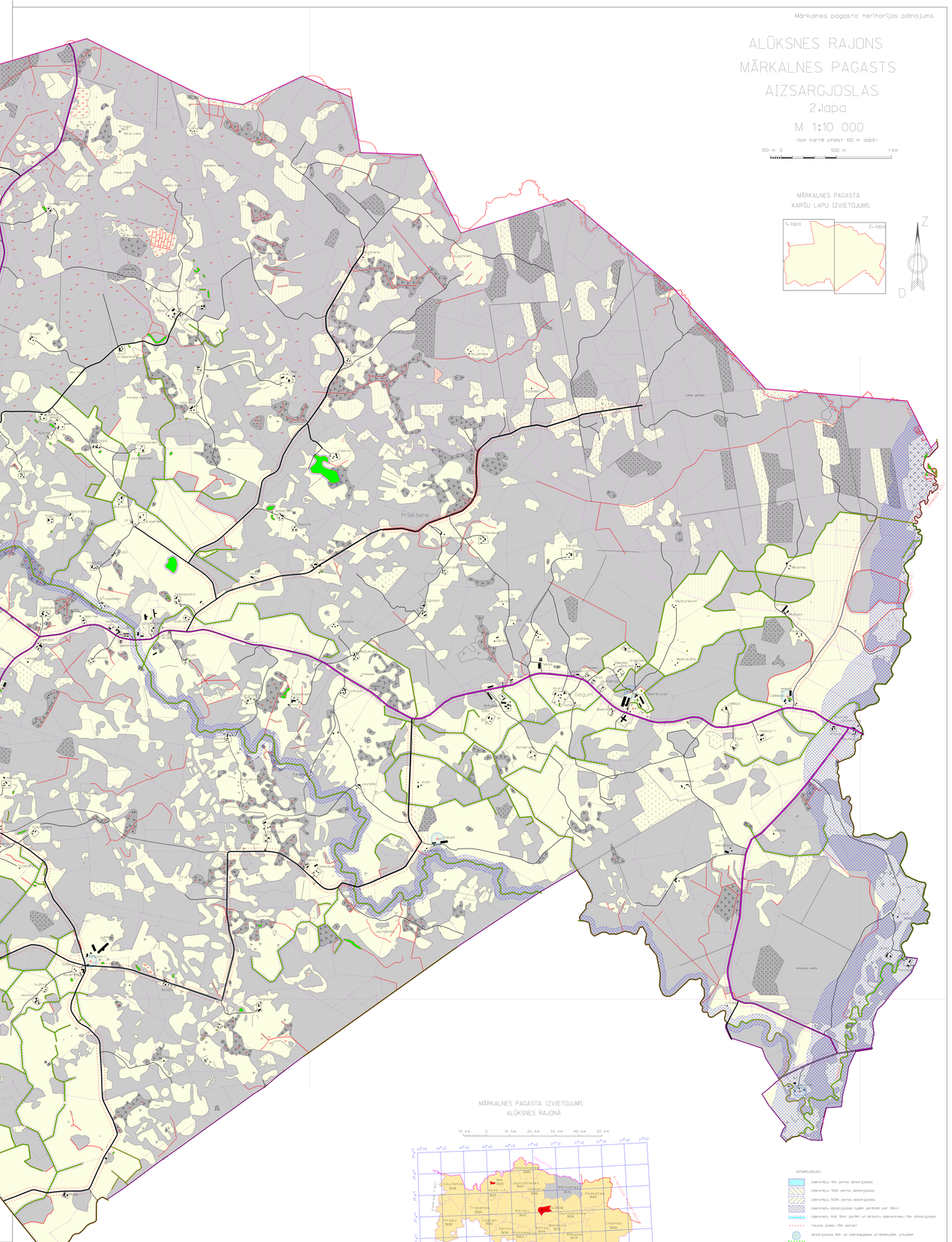

MĀRKALNES PAGASTA IZVIETOJUMS
ALŪKSNES RAJONĀ

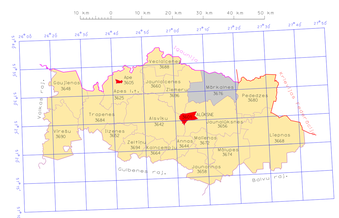

AIZSARGJOSLAS

- ūdenstilpju 10m platas aizsargjoslas
- ūdenstilpju 100m platas aizsargjoslas
- ūdenstilpju 500m platas aizsargjoslas
- ūdenstilpju aizsargjoslas īpaši gārsām par 10km!
- ūdenstilpju līdz 10km garām un ierīkotu ūdensnoteku 10m aizsargjoslas
- tīkoņa josla 10m platā!
- aizsargjosla 50m ap ūdensgadījumā ortofotoēkām urbumiem
- dabas liegumu aizsargjoslas
- kultūras pieminekļu aizsargjoslas
- aizsargjoslas ap ainvīnumu izgāztuvēm
- aizsargjoslas ap dzīvnieku kapsētām
- aizsargjoslas gar valsts ceļiem autocelēm
- aizsargjoslas gar pašvaldības autocelēm

VALSTS ZEMES DIENESTS
LATGALES REGIONĀLĀ NODAĻA
LR valsts zemes dienesta Latgales reģionālā nodaļa kartogrāfijas daļa
Jubatovkas 1/2 Rēzekne LV - 4600, Fakss 4622236
e-mail latgale@vzd.gov.lv,

Karte attēlota Mārkalnes pagasta pašvaldības sniegtā informācija
Karte sastādīta pēc 1999.gada aerofotogrāfēšanas materiāliem.
Karte izgatavota VZD Latgales reģionālās nodaļas kartogrāfijas daļā Ludzā 07.2003.g.
Latvijas koordinātu sistēma LKS - 92.